


УТВЕРЖДАЮ  
Директор МАОУ «Школа № 1» КГО  
(должность руководителя организации)

 /Вильд Светлана Анатольевна  
(подпись/Ф.И.О.)



«17» апреля 2024 года  
(дата)

**ПАСПОРТ**  
**доступности объекта социальной инфраструктуры**  
**и предоставляемых на нем услуг**

№ \_\_\_\_\_

«17» апреля 2024 года

1. Общие сведения об объекте

1.1. Вид (наименование) объекта: **общеобразовательное учреждение (старшая школа).**

1.2. Полный почтовый адрес объекта: **624860, Свердловская область, город Камышлов, ул.Энгельса 171**

1.3. Сведения о размещении объекта:

отдельно стоящее здание (количество этажей) **2 (два), 2629,4 кв. м,**  
часть здания **1 этаж (-а, -ей)** (или на \_\_\_\_\_ этаже), **229,4 кв. м,**  
наличие прилегающего земельного участка (да/нет), **6000 кв. м.** (общая с начальной школой)

1.4. Год постройки здания **1897**, последнего капитального ремонта **2022**

1.5. Дата предстоящих плановых ремонтных работ:  
текущего **2024**, капитального **2026-2027.**

1.6. Сведения об организации, расположенной на объекте:

1.6.1. Наименование организации, расположенной на объекте:

полное наименование (по учредительным документам): **Муниципальное автономное общеобразовательное учреждение «Школа № 1» Камышловского городского округа имени Героя Советского Союза Бориса Самуиловича Семёнова**

сокращенное наименование (по учредительным документам): **МАОУ «Школа № 1» КГО.**

1.6.2. Юридический адрес организации, телефон, электронная почта:

**624860, Свердловская область, город Камышлов, ул.Энгельса д.171, 83437521632, Kam-mou1@ya.ru.**

1.6.3. Основание для пользования объектом (оперативное управление, аренда, собственность): **оперативное управление.**

1.6.4. Форма собственности объекта (государственная (федеральная, региональная), муниципальная, частная): **муниципальное**

1.6.5. Вышестоящая организация (наименование): **Комитет по образованию, культуре, спорту и делам молодежи администрации КГО.**

1.6.6. Юридический адрес вышестоящей организации, телефон, электронная почта: 624860, Свердловская область, город Камышлов, ул.Урицкого, д14, 83437520876, metodgorono@yandex.ru

2. Характеристика деятельности организации на объекте (по обслуживанию населения)

2.1. Сфера деятельности (социальная защита, занятость, здравоохранение, культура, образование, транспорт, информация и связь, физическая культура и спорт): **образование.**

2.2. Категории обслуживаемого населения по возрасту (дети, взрослые, все возрастные категории): **Дети.**

2.3. Категории обслуживаемых инвалидов (инвалиды, передвигающиеся на креслах-колясках, инвалиды с нарушением опорно-двигательного аппарата, инвалиды с нарушением зрения, инвалиды с нарушением слуха, инвалиды с умственными нарушениями): **инвалиды с нарушением опорно-двигательного аппарата, инвалиды с нарушением слуха**

2.4. Виды услуг: \_\_\_\_\_.

2.5. Форма оказания услуг (на объекте, с длительным пребыванием, с проживанием, на дому, дистанционно): **на объекте, на дому, дистанционно.**

2.6. Плановая мощность: **реализация общеобразовательных программ начального, основного и среднего-общего образования**

посещаемость (количество обслуживаемых граждан в день) 330;

местимость 464;

пропускная способность 370.

2.7. Участие в исполнении индивидуальной программы реабилитации или абилитации инвалида (ребенка-инвалида) (да/нет): **да (при необходимости).**

3. Состояние доступности объекта и предоставляемых на нем услуг

3.1. Путь следования к объекту пассажирским транспортом (описать маршрут движения с использованием пассажирского транспорта) **Автобус: маршрут Санаторий «Обуховский» - Агротехникум – остановка педагогический колледж**

наличие адаптированного пассажирского транспорта к объекту **нет**.

3.2. Путь к объекту от ближайшей остановки пассажирского транспорта:

3.2.1. Расстояние до объекта от остановки транспорта **500** метров.

3.2.2. Время движения (пешком) **5** минут.

3.2.3. Наличие выделенного от проезжей части пешеходного пути (да/нет): **да**.

3.2.4. Перекрестки (нерегулируемые, регулируемые, регулируемые со звуковой сигнализацией, таймером, нет): **регулируемые, со звуковой сигнализацией, таймером**.

3.2.5. Информация на пути следования к объекту (акустическая, тактильная, визуальная, нет): **визуальная**.

3.2.6. Перепады высоты на пути (съезды с тротуара) (нет/есть (описать)): **есть (не более 45%),**

их обустройство для инвалидов, передвигающихся на креслах-колясках (нет/есть (описать)): **да (оснащено пандусом)**.

3.3. Организация доступности объекта и предоставляемых на нем услуг для инвалидов<sup>1</sup>

Номер строки	Категория инвалидов (вид нарушения)	Вариант организации доступности объекта и предоставляемых на нем услуг <sup>2</sup>
1.	Все категории инвалидов и маломобильных групп населения <sup>3</sup>	ДУ
2.	в том числе инвалиды:	
3.	передвигающиеся на креслах-колясках	ДУ
4.	с нарушением опорно-двигательного аппарата	ДУ
5.	с нарушением зрения	ДУ
6.	с нарушением слуха	ДУ
7.	с умственными нарушениями	А

<sup>1</sup> С учетом СП 35-101-2001, СП 31-102-99.

<sup>2</sup> Указывается один из вариантов:

«А» (доступность всех зон и помещений (универсальная));

«Б» (специально выделенные для инвалидов участки и помещения);

«ДУ» (дополнительная помощь сотрудника, услуги на дому, дистанционно);

«Нет» (не организована доступность).

<sup>3</sup> Указывается худший из вариантов ответа.

## 3.4. Состояние доступности основных структурно-функциональных зон объекта

Номер строки	Основные структурно-функциональные зоны объекта	Состояние доступности объекта для основных категорий инвалидов <sup>4</sup>							Для всех категорий маломобильных групп населения <sup>5</sup>
		К (для передвигающихся на креслах-колясках)	О (с нарушениями опорно-двигательного аппарата)	С (с нарушениями зрения)	Г (с нарушениями слуха)	У (с умственными нарушениями)			
1.	Территория, прилегающая к зданию (участок)	ДП	ДП	ДП	ДП	ДП	ДП	ДП	ДП
2.	Вход (входы) в здание	ДУ	ДП	ДП	ДП	ДП	ДП	ДП	ДУ
3.	Путь (пути) движения внутри здания, включая пути эвакуации	ДЧ	ДП	НЕТ	ДП	ДП	ДП	ДП	НЕТ
4.	Зона целевого назначения здания (целевого посещения объекта)	ДЧ	ДЧ	ДУ	ДП	ДП	ДП	НЕТ	НЕТ
5.	Санитарно-гигиенические помещения	НЕТ	ДУ	ДУ	ДП	ДП	ДП	ДП	НЕТ
6.	Система информации и связи (на всех зонах)	ДП	ДП	ДУ	ДП	ДП	ДП	ДП	ДУ
7.	Пути движения к объекту (от остановки транспорта)	ДП	ДП	ДП	ДП	ДП	ДП	ДП	ДП
8.	Все зоны и участки <sup>5</sup>	НЕТ	ДУ	ДУ	ДП	ДП	ДП	ДП	НЕТ

<sup>4</sup> Указывается:

ДП – доступно полностью (доступность для всех категорий инвалидов и других маломобильных групп населения);  
 ДЧ – доступно частично (достигаемость мест целевого назначения для отдельных категорий инвалидов);

ДУ – доступно условно (организация помощи сотрудниками организации или иной альтернативной формы обслуживания (на дому,

дистанционно, иное));

НЕТ – недоступно (не предназначен для посещения инвалидами и другими маломобильными группами населения).

5 Указывается худший из вариантов ответа.

3.5. Итоговое заключение о состоянии доступности объекта и предоставляемых на нем услуг: \_\_\_\_\_.

#### 4. Управленческое решение

##### 4.1. Рекомендации по адаптации основных структурно-функциональных зон объекта:

Номер строки	Основные структурно-функциональные зоны объекта	Рекомендации по адаптации объекта (вид работы) <sup>б</sup>			
		не нуждается (доступ обеспечен)	ремонт (текущий, капитальный), оснащение оборудованием	индивидуальное решение с техническими средствами реабилитации	технические решения невозможны – организация альтернативной формы обслуживания
1.	Территория, прилегающая к зданию (участок)	Не нуждается			
2.	Вход (входы) в здание		- требуется замена дверного проема		
3.	Путь (пути) движения внутри здания, включая пути эвакуации		- контрастная окраска верхней и нижней ступени		
4.	Зона целевого назначения здания (целевого посещения объекта)			Перекатный пандус для преодоления порогов	
5.	Санитарно-гигиенические помещения		- привести в соответствие размеры кабины 9 в общей уборной) в плане: глубины -1,8 м., ширина-1,65 м. -оборудовать держателями для одежды, костылей;		

Номер строки	Основные структурно-функциональные зоны объекта	Рекомендации по адаптации объекта (вид работы) <sup>б</sup>			
		не нуждается (доступ обеспечен)	ремонт (текущий, капитальный), оснащение оборудованием	индивидуальное решение с техническими средствами реабилитации	технические решения невозможны – организация альтернативной формы обслуживания
			- откидные поручни у унитаза; - кнопка вызова экстренной помощи		
6.	Система информации и связи (на всех зонах)	Не нуждается			
7.	Пути движения к объекту (от остановки транспорта)	Не нуждается			
8.	Все зоны и участки				


<sup>б</sup> Указываются конкретные рекомендации по каждой структурно-функциональной зоне.


4.2. Период проведения работ: 2026-2027 г.г.

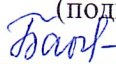
в рамках исполнения (указать наименование программы или плана мероприятий по адаптации основных структурно-функциональных зон объекта): модернизация школьных систем образования (капитальный ремонт).

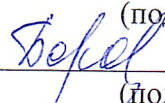
4.3. Ожидаемый результат (по состоянию доступности объекта) после выполнения работ по адаптации основных структурно-функциональных зон объекта: ДЧ.

5. Паспорт доступности объекта социальной инфраструктуры и предоставляемых на нем услуг (далее – Паспорт доступности объекта) разработан комиссией по проведению обследования и паспортизации объекта социальной инфраструктуры и предоставляемых на нем услуг (далее – Комиссия):

Председатель Комиссии:  /Вильд Светлана Анатольевна  
(подпись/Ф.И.О.)

Члены Комиссии:  /Белькова Надежда Сергеевна  
(подпись/Ф.И.О.)

 /Бабинова Юлия Васильевна  
(подпись/Ф.И.О.)

 /Боровских Валентина Андреевна  
(подпись/Ф.И.О.)

6. Копия Паспорта доступности объекта направлена 17.04.2024 г. По  
(дата)

в Управление социальной политики № 8 по городу Камышлову и Камышловскому району по Пышминскому району

(наименование территориального отраслевого исполнительного органа государственной власти Свердловской области – управления социальной политики Министерства социальной политики Свердловской области)

для размещения информации о состоянии доступности объекта социальной инфраструктуры и предоставляемых на нем услуг для инвалидов и других маломобильных групп населения Свердловской области в автоматизированной информационной системе «Доступная среда Свердловской области» в информационно-телекоммуникационной сети «Интернет».